DECRETO DIRIGENZIALE N. 35 del 21 febbraio 2007

**AREA GENERALE DI COORDINAMENTO SVILUPPO ATTIVITÀ SETTORE SECONDARIO SETTORE SVILUPPO E PROMOZIONE DELLE ATTIVITÀ INDUSTRIALI - FONTI ENERGETICHE - D.Lgs. 164/2000 - D.P.R. 327/2001 come modificato dai D. Lgs. 302/2002 e 330/2004 - Societa' SNAM RETE GAS S.p.A. - Costruzione metanodotto "Allacciamento Vetraria S. Domenico Ottaviano" - Imposizione del vincolo di servitù su immobili siti nel Comune di Somma Vesuviana (NA).**

IL DIRIGENTE DEL SERVIZIO DELEGATO

PREMESSO

–che il comma 1 dell'art. 30 del D.Lgs. 112/98 prevede la delega alle Regioni delle funzioni amministrative in tema di energia, ivi comprese quelle relative alle fonti rinnovabili, all'elettricità, all'energia nucleare, al petrolio ed al gas, che non siano riservate allo Stato ai sensi dell'art. 29 o che non siano attribuite agli Enti Locali ai sensi dell'art. 31 del medesimo decreto legislativo;

– che l'art. 6 del D.Lgs. 96/99 prevede l'esercizio delle Regioni per le funzioni amministrative previste dall'art. 30, commi 1, 2 e 5, del decreto legislativo n. 112/98;

–che l'art. 9 del D.Lgs. 164/2000 attribuisce alla competenza delle Regioni le procedure concernenti le Pubbliche Utilità e le Occupazioni d'Urgenza relative alle reti di trasporto di gas non comprese nella rete nazionale dei gasdotti, di cui ai successivi artt. 30 e 31 dello stesso decreto legislativo;

–che il D.P.C.M. del 22 dicembre 2000 trasferisce alle Regioni i beni e le risorse per l'esercizio delle funzioni conferite dal D.Lgs. 112/98;

–che il D.P.R. 327/2001, come modificato, all'art. 52 sexies prevede che le funzioni amministrative in materia di espropriazioni per infrastrutture lineari energetiche sono esercitate dalla regione competente o dal soggetto da essa delegato;

–che, ai sensi dell'art. 57-bis del suddetto D.P.R. 327/2001 come modificato, per i procedimenti in corso al 31 dicembre 2004 il proponente dell'opera infrastrutturale energetica, per la quale sia già intervenuta la dichiarazione di pubblica utilità, può optare per l'applicazione del T.U. sulle espropriazioni relativamente alle fasi procedimentali non ancora concluse;

VISTA

–la deliberazione di Giunta Regionale n. 1804 del 27 aprile 2001 con la quale vengono attribuite al Settore Sviluppo e Promozione delle Attività Industriali - Fonti Energetiche, dell' A.G.C. n. 12 Sviluppo Attività Settore Secondario, le competenze funzionali relative al procedimento di dichiarazione di pubblica utilità e di occupazione d'urgenza per gasdotti, salvo quelli di interesse nazionale, individuati con D.M. del 22/12/2000 ai sensi dell'art. 9 del Decreto Legislativo n. 164 del 23/05/2000;

–il comma 3 dell'art.4 della L.R. n° 24 del 29 dicembre 2005 ("legge finanziaria 2006") nel quale, tra l'altro, è stabilito che compete ai dirigenti di Settore l'adozione degli atti amministrativi e di diritto privato, nonché la gestione finanziaria, tecnica e amministrativa, mediante autonomi poteri di spesa e di organizzazione delle risorse umane, strumentali e di controllo;

– la delibera di G.R. n° 108 del 26/01/2006 con la quale è stato conferito l'incarico di Coordinatore dell'A.G.C. 12 nonché quello di Dirigente del Settore 01 Sviluppo e Promozione delle Attività Industriali - Fonti Energetiche dell'A.G.C. 12;

–il Decreto Dirigenziale n° 126 del 4/08//2006 con il quale è stata confermata, nell'ambito delle competenze dell'organizzazione delle risorse di cui al richiamato comma 3 della L.R. n° 24/05, delega al Dirigente del Servizio 02 del Settore 01 Sviluppo e Promozione delle Attività Industriali - Fonti Energetiche, Sig. Vincenzo Guerriero, già conferita con Decreto Dirigenziale del Coordinatore dell'A.G.C. 12 "Sviluppo Attività Settore Secondario" n. 133 del 16/12/2005 e confermata con i Decreti Dirigenziali n. 1 del 24/01/2006 e n. 11 del 16/02/2006;

ACQUISITA

- la nota della società SNAM Rete Gas S.p.A.del 13/02/2007, prot. COS/INIPU/RIC/147, con la quale è stata trasmessa l'istanza di imposizione del vincolo di servitù sugli immobili siti nel Comune di Somma Vesuviana, resisi necessari per la costruzione del gasdotto "Allacciamento Vetraria S. Domenico Ottaviano";

VISTO

–il Decreto Dirigenziale n. 151/A.G.C. 12 del 25/02/2002 con il quale è stata dichiarata di pubblica utilità la costruzione del metanodotto denominato "Allacciamento Vetraria S. Domenico Ottaviano"

VISTO

–il Decreto dirigenziale n. 1277/A.G.C. 12 del 26/06/2002 con il quale la SNAM RETE GAS è stata autorizzata ad occupare d'urgenza gli immobili occorrenti per la realizzazione dell'opera de quo, siti nel Comune di Somma Vesuviana;

DATO ATTO

–che durante il periodo delle pubblicazioni effettuate prima dell'emissione del decreto di pubblica utilità non sono pervenute osservazioni od opposizioni da parte degli interessati;

–che osservazioni da parte degli interessati non sono pervenute neanche dopo l'invio delle comunicazioni personali, prima dell'emissione del decreto di occupazione d'urgenza;

–che con i Decreti Dirigenziali dell'A.G.C. 12 nn. 883, 882, 881, 873, 869, 868, 867, 864, 860, tutti datati 9/06/2003, sono state determinate le indennità di occupazione dei fondi indicati, nell'ordine, nell'allegato piano particellare descrittivo;

CONSIDERATO

–che i lavori sono stati ultimati;

–che l'emissione del decreto di asservimento di che trattasi riveste carattere d'urgenza in quanto è imminente la decadenza del termine quinquennale per l'ottenimento dei titoli ablativi;

–che ai sensi dell'art. 22 del del citato D.P.R. 327/2001, in casi di urgenza, il decreto di esproprio (o asservimento) può essere emamato sulla base della determinazione dell'indennità provvisoria, senza particolare indagini o formalità;

–che l'asservimento de quo è finalizzato alla realizzazione di opere private di pubblica utilità e, pertanto, la valutazione ai fini indennizzativi è stata effettuata, dai funzionari incaricati, ai sensi dell'art. 36 del D.P.R. 327/2001;

VISTO

–il Decreto Legislativo 23/05/2000 n. 164;

–il D.P.R. 8/06/2001 n. 327 come modificato dai D.Lgs. n. 302/2002 e n. 330/2004;

Alla stregua dell'istruttoria compiuta dalla Posizione Professionale "Metanodotti di Interesse Regionale" del Servizio 02 del Settore 01 "Sviluppo e Promozione delle Attività Industriali - Fonti Rinnovabili" e delle risultanze degli atti richiamati nelle premesse, costituenti istruttoria a tutti gli effetti di legge, nonché dell'espressa dichiarazione di regolarità della stessa resa dal Dirigente del Servizio su delega del Dirigente del Settore,

DECRETA

Art. 1 E' disposto in favore della società SNAM RETE GAS, con sede legale in S. Donato Milanese (MI) - Piazza Santa Barbara n. 7 ed Uffici in Modugno (Bari) - via delle violette n. 12, l'asservimento degli immobili di proprietà privata siti in agro del comune di Somma Vesuviana, descritti negli uniti elenchi ed annessi piani particellari che del presente provvedimento sono parte integrante.

L'estensione e le modalità di esercizio della imponenda servitù dovranno essere le seguenti:

a) dovrà essere conservata la profondità di circa metri 1,00, misurata al momento della posa, della tubazione trasportante idrocarburi nonche dei cavi accessori per le reti tecnologiche;

b) dovranno essere installati apparecchi di sfiato e cartelli segnalatori e costruite eventuali opere necessarie ai fini della sicurezza;

c) i proprietari dei fondi, o chi per essi, non potranno costruire opere di qualsiasi genere, ivi comprese fognature e canalizzazioni chiuse, ad una distanza inferiore a mt. 8,00 (otto) dall'asse della tubazione e sono obbligati a mantenere la superficie asservita a terreno agrario, con la possibilità di eseguire sulla stessa le normali coltivazioni erbacee ed arboree, purché non comportino scavi di profondità incompatibile con quella di posa

della tubazione;

d) i proprietari degli immobili, o chi per essi, non potranno rimuovere le tubazioni, i manufatti, le apparecchiature e le opere sussidiarie relative al gosdotto di cui in premessa, che sono e resteranno di proprietà della società SNAM RETEGAS S.p.A., la quale, pertanto, avrà anche la facoltà di rinnovarle, potenziarle o rimuoverle;

e) la società SNAM RETE GAS S.p.A. avrà libero accesso in ogni tempo alle proprie opere ed ai propri impianti con il personale ed i mezzi necessari per la sorveglianza, la manutenzione, l'esercizio, le eventuali riparazioni, modifiche, sostituzioni e recuperi ed è autorizzata, altresì, anche mediante le sue imprese appaltatrici, ad occupare per tutto il tempo occorrente le aree necessarie all'esecuzione dei relativi lavori;

f) la società SNAM RETE GAS è obbligata a risarcire a chi di dovere i danni arrecati alle cose, alle piantagioni ed ai frutti pendenti in occasione di eventuali riparazioni, modifiche, rinnovi, sostituzioni, manutenzione ed esercizio dell'impianto;

g) i proprietari dei terreni, o chi per essi, sono obbligati a non compiere alcun atto che possa costituire intralcio ai lavori da eseguirsi o pericolo per l'impianto, ostacolare il libero passaggio, diminuire o rendere più scomodo l'esercizio della servitù;

h) i tributi e gli altri oneri gravanti sugli immobili restano a carico delle ditte proprietarie.

Art. 2 L'indennità da corrispondere a titolo provvisorio agli aventi diritto per l'asservimento dei terreni di cui all'art. 1, calcolata ai sensi dell'art. 36 del D.P.R. 327/2001 come modificato, è indicata nell'allegato piano particellare descrittivo. Gli aventi diritto, entro trenta giorni dalla notifica del presente decreto, dovranno comunicare all'autorità Espropriante ed al soggetto proponente se condividono ed accettano la determinazione dell'indennità, con l'avvertenza che in caso di silenzio la stessa si intende rifiutata. La dichiarazione di accettazione è irrevocabile. I proprietari, nel caso non condividano la valutazione del presente decreto, possono entro 30 giorni dalla relativa notifica presentare osservazioni scritte e depositare documenti o, nei modi e nei tempi previsti dall'art. 21 del D.P.R. 327/2001, designare un tecnico di propria fiducia affinché, unitamente ad un tecnico nominato dalla Regione Campania ed un terzo indicato dal Tribunale Civile, definisca l'indennità definitiva di asservimento.

Qualora i proprietari non intendano avvalersi di un tecnico di sua fiducia, l'Autorità Espropriante chiederà la determinazione dell'indennità alla Commissione Provinciale Espropri.

Art. 3 Il presente decreto, a cura e spese del soggetto proponente, sarà notificato ai proprietari nelle forme degli atti processuali civili.

Art. 4 Il presente decreto sarà, altresì, a cura e spese del beneficiario, registrato e trascritto presso i competenti Uffici.

Art. 5 Avverso il presente decreto potrà essere opposto ricorso ordinario al competente Tribunale Amministrativo Regionale entro entro il termine di giorni 60 (sessanta) dalla notifica dello stesso, ovvero ricorso straordinario al Presidente della Repubblica nel termine di giorni 120 (centoventi). Gli interessati, entro 30 (trenta) giorni dalla notifica, potranno, altresì, proporre dinanzi alla Corte d'Appello di Napoli opposizione alla determinazione delle indennità di cui al presente provvedimento.

Art. 6 Il presente provvedimento sarà pubblicato sul Bollettino Ufficiale della Regione Campania (BURC) e verrà trasmesso all'Assessore Alle Attività Produttive, al Coordinatore dell'A.G.C. 12 "Sviluppo Attività Settore Secondario" nonché alla Segreteria di Giunta - Servizio 04 "Registrazione Atti Monocratici - Archiviazione Decreti Dirigenziali" dell'A.G.C. 02 "Affari Generali della Giunta".

21 febbraio 2007

*Vincenzo Guerriero*

## ELENCO DEI PROPRIETARI DEI TERRENI DA ASSERVIRE /COMUNE DI SOMMA VESUVIANA

| N. | PROPRIETARI ATTUALI | DATI CATASTALI: DITTA | FOGLIO | MAPPALE | QUALITA' | Superficie Ha | Superficie a | Superficie ca | CONFINI | SUPERFICIE DA ASSERVIRE mq | INDENNITA' DI ASSERVIMENTO A CORPO Euro | NOTE |
|---|---|---|---|---|---|---|---|---|---|---|---|---|
| 1 | 2 | 3 | 5 | 6 | 7 | 9 | | | 10 | 11 | 12 | 13 |
| 6 | ASCIONE Concetta nata a Portici il 13-02-*160 residente a San Sebastiano al Vesuvio* alla piazza della Concordia,7 *Banca di Credito Popolare con sede in* Torre del Greco al Corso Vittorio Emanuele,92/100 | Ascione Concetta nata a Portici il 13-02-1960 | 13 | 862 | frutteto | 0 | 7 | 20 | 191-192-863 | 192 | 768,00 | |
| 7 | D'AVINO Filomena nata a Somma *Vesuviana il 13-06-1952 ivi residente in via S.M.G. a Castello,49* D'AVINO Giovanni nata a Somma Vesuviano il 01-04-1951 ivi res. in via Pigno,95; D'AVINO Matilde nata a Somma Vesuviana il 06-04-1955 ivi residente in via Pigno,93; DI MADERO Iolanda nata a Somma Vesuviana il 16-02-1922 e residente in via Pigno,93. | Di Madero Iolanda nata a Somma Vesuviana il 16-02-1922 proprietaria per 334/1000; D'Avino Filomena nata a Somma Vesuviana il 13-06-1952 prop.per 222/1000; D'Avino Giovanni nato a Somma Vesuviana il 01-04-1951 propr. Per 222/1000; D'Avino Matilde nata a Somma Vesuviana il 06-04-1955 propr. per 222/1000. | 13 | 239 | frutteto | 0 | 21 | 22 | 492-499-258 | 288 | 1.150,00 | |
| 8 | SIRICO Antonio nato a Saviano il 08-01-*1933 residente in Ottaviano alla via II°* Traversa Pentelete,4; SIRICO Rosa nata *Saviano il 19-07-1934, ivi residente in via* Tommasoni,73; SIRICO Luisa nata a *Saviano il 27-04-1936 residente a Somma Vesuviana in via colle,49;* SIRICO Teresa Maria nata a Saviano il 10-05-1938 residente Somma Vesuviana in via Costantinopoli,30; SIRICO Paolo Vincenzo nato a Saviano il 23-01-1942 residente a Somma Vesuviana in via Colle,128; SIRICO Carmine nato a Somma Vesuviano il 13-05-1943 residente ivi in via Aldo Moro,191/A; SIRICO Anna Maria nata a Somma Vesuviana il 20-11-1945 ivi residente in via Spirito Sante,56; SIRICO Elena nata a Somma Vesuviana il 07-09-1947 residente a S.Giuseppe Vesuviano alla via Mastanielli,151; SIRICO Michele nato a Somma Vesuviano il 17-09-1952 residente a Nola alla via XX Settembre,1 | Napolitano Carmela fu Carmine | 19 | 751 | frutteto | 0 | 8 | 2 | 230-355-st.com | 256 | 1.024,00 | |
| 9 | ALIPERTA Anna nata a Somma Vesuviana il 04-12-1931 residente a Ottaviano in via Franzesi,79 | La stessa | 19 | 233 | frutteto | 0 | 12 | 63 | 478-285-634 | 750 | 3.000,00 | |

PER COPIA CONFORME

## ELENCO DEI PROPRIETARI DEI TERRENI DA ASSERVIRE /COMUNE DI SOMMA VESUVIANA

| N. | PROPRIETARI ATTUALI | DATI CATASTALI: DITTA | FOGLIO | MAPPALE | QUALITA' | Superficie Ha | Superficie a | Superficie ca | CONFINI | SUPERFICIE DA ASSERVIRE mq | INDENNITA' DI ASSERVIMENTO A CORPO Euro | NOTE |
|---|---|---|---|---|---|---|---|---|---|---|---|---|
| 1 | 2 | 3 | 5 | 6 | 7 | 9 | | | 10 | 11 | 12 | 13 |
| 1 | LA MONTAGNA Angelo nato a Somma *Vesuviana il 14-10-1944 e PETRELLA Francesca nata ad Acerra il 14-09-1949* entrambi residenti i Somma Vesuviana, Via Marigliano,196/B | La Montagna Angelo nato a Somma Vesuviana il 14-10-1944,prop. per 1/2; Petrella Francesca nata ad Acerra il 14-09-1949, prop.per 1/2. | 5 | 806 | noccioleto | 0 | 31 | 87 | 805-804-868 | 736 | 2.945,00 | condotta posta in cunicolo (servitu' ridotta mt.4+ 4) |
| 2 | PERILLO Domenico nato a Napoli il 06-06-*1960 e GRANATO Maria Teresa nata ad* Acerra il 03-11-1961, entrambi residenti in *Somma Vesuviano Via Cupa S.Patrizia,20* GRUMIRO Giuseppe nato a Somma Vesuviana il 06-09-1959 e PERILLO Giuseppa nata a Somma il 14-07-1964, entrambi ivi residenti in via Matarazzo,49 | Granato Maria nata a Acerra il 03-11-1961 propr. per 1/4; Grumiro Giuseppe nato a Somma Vesuviana il 06-09-1959 propr. per 1/4; Perillo Domenico nato a Napoli il 06-06-1960, propr. Per 1/4; Perillo Giuseppina nata a Somma Vesuviana il 14-07-1961 propr.per 1/4. | 5 | 606 | noccioleto | 0 | 16 | 39 | 607-154-604 | 216 | 864,00 | condotta posta in cunicolo (servitù ridotta mt 4+ 4) |
| 3 | SOMMESE Egidio nato a Somma *Vesuviana il 06-11-1926 e SODANO Rosa nata a Somma Vesuviana il 17-01-1934* entrambi residenti i Somma Vesuviana, Via Matarazzo,40 | Educandato dei Miracoli di Napoli, diritto del concedente; Sodano Rosa nata a Somma Vesuviana il 01-01-1932, livellario in parte; Sommese Egidio nato a Somma Vesuviana il 06-11-1926 livellario in parte. | 5 | 154 | frutteto | 0 | 30 | 43 | 607-606-155 | 280 | 1.120,00 | condotta posta in cunicolo (servitù ridotta mt 4+ 4) |
| 4 | Vottiero Filippo fu Filippo,comproprietario; Vottiero Francesco fu Filippo,compropr.; Vottiero Giulia fu Filippo compropr.; Vottiero Giuseppina fu Filippo compropr.; Vottiero giuseppina fu Gaetano compropr.; *Vottiero Saverio fu Filippo compropr.;* Vottiero Vincenzo fu Filippo compropr.; tutti con indirizzo sconosciuto | La stessa | 10 | 44 | frutteto | 1 | 77 | 82 | 467-64-45 | 1.712 | 6.850,00 | |
| 5 | SOMMESE Domenico nato a Somma *Vesuviana il 19-09-1955, ivi residente in via* Colonello Gaetano Aliperta,11 SOMMESE Luisa nata a San Paolo Belsito il 19-09-1966 residente in Somma Vesuviana in via in via Pigno,120; SOMMESE Pasquale nato a Somma Vesuviana il 13-11-1953 ed ivi residente in via Aldo Moro,87; SOMMESE Salvatore nato a Somma Vesuviana il 29-04-1957 ed ivi residente in via Pigno,120; Banco di Napoli. Direzione Generale, Napoli via Roma,402 (ex Banca Centro Sud S.p.A.) ora Banca Intesa, Gestione crediti, Piazza Bovio,22 Napoli. | Napolitano Domenico fu Vincenzo, *concedente; Sommese Domenico nato a* Somma Vesuviana il 19-09-1955, livellario *in parte; Sommese Luisa nata a Somma* Vesuviana il 19-09-1966 livellario in parte; Sommese Pasquale nato a Somma Vesuviana il 13-11-1953, livellario in parte; Sommese Rosa fu Tommaso, usufruttuario generale di livello; Sommese Salvatore nato a Somma Vesuviana il 29-04-1957 livellario in parte. | 13 | 191 | frutteto | 0 | 14 | 40 | 327-862-247 | 400 | 1.600,00 | |

PER COPIA CONFORME

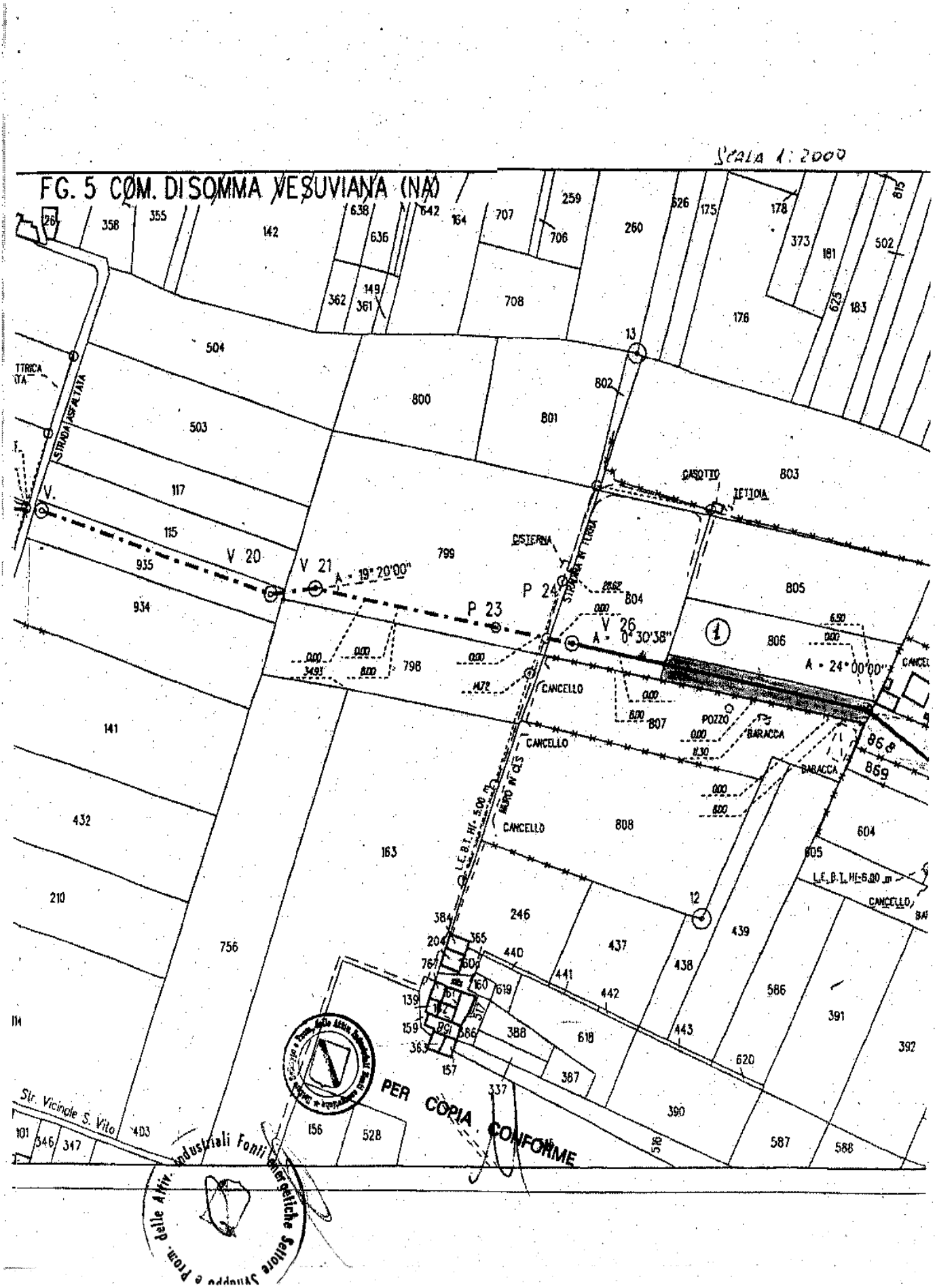
SCALA 1:2000
FG. 5 COM. DI SOMMA VESUVIANA (NA)
STRADA ASFALTATA
V. 20
V. 21
A = 19°20'00"
P 23
P 24
V 26
A = 0°30'38"
A = 24°00'00"
CISTERNA
CASOTTO
TETTOIA
CANCELLO
POZZO
BARACCA
L.E.B.T. H=5.00 m
L.E.B.T. H=6.00 m
Str. Vicinale S. Vito
PER COPIA CONFORME

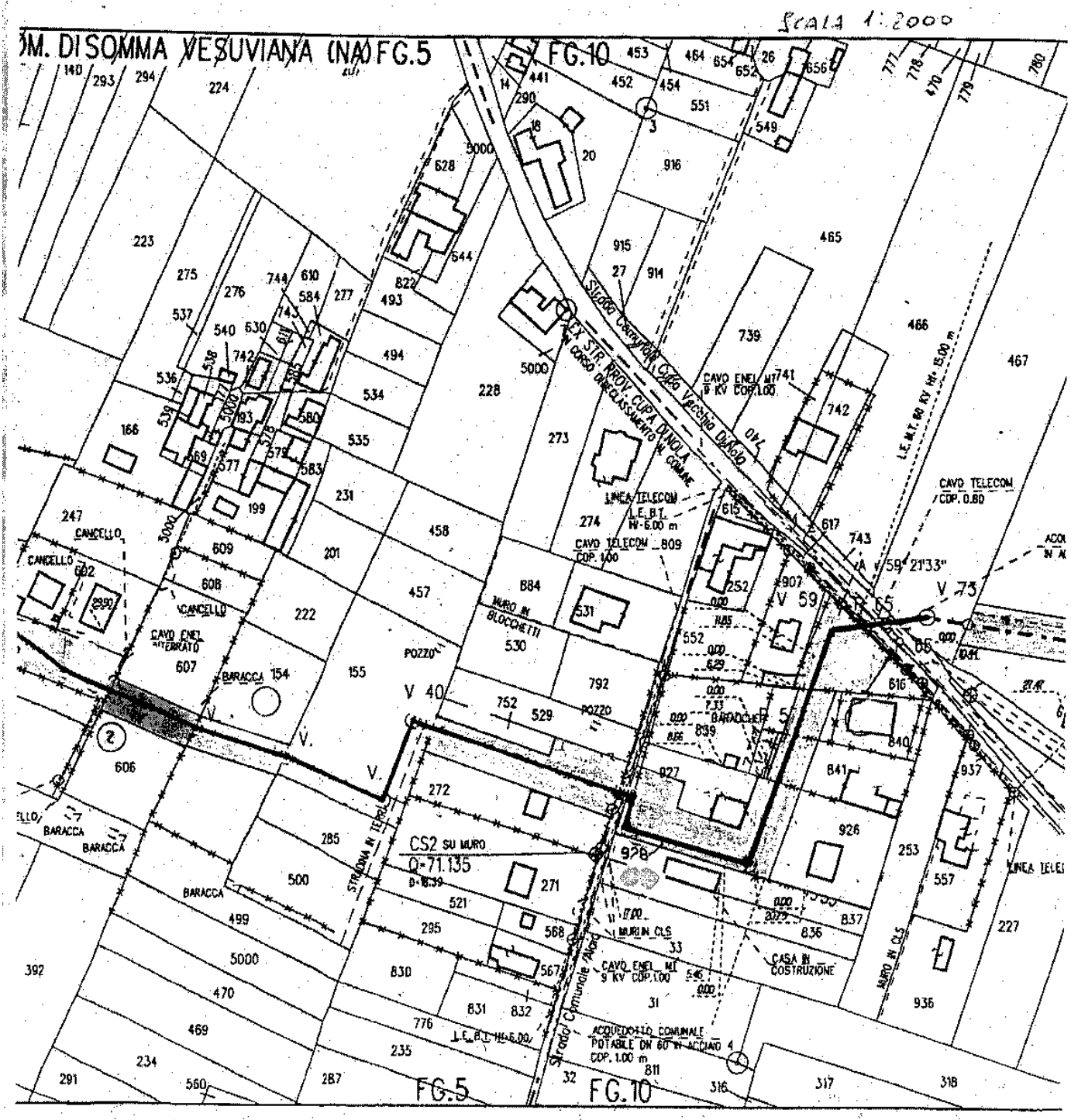


PER COPIA CONFORME

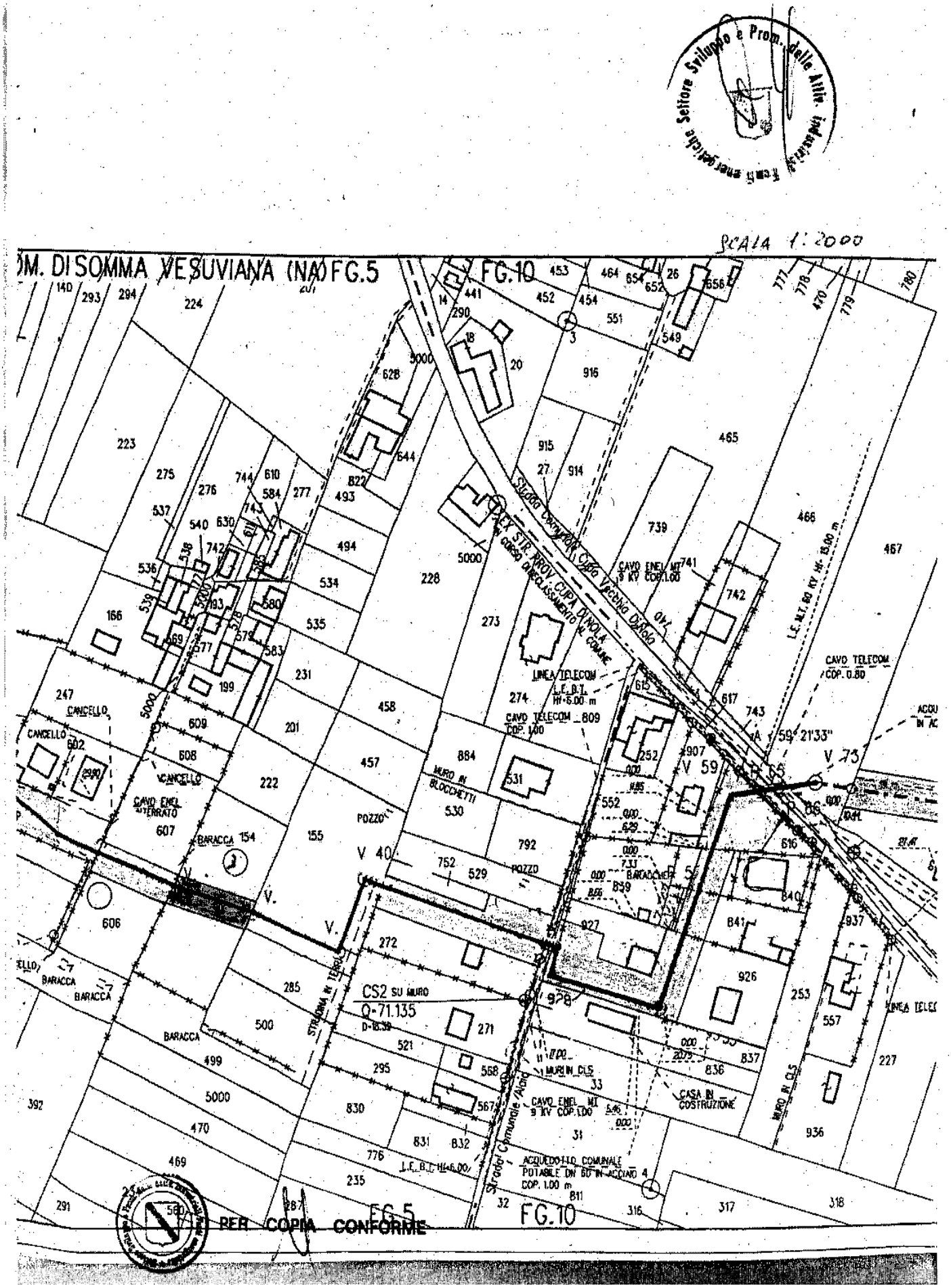
SCALA 1:2000
COM. DI SOMMA VESUVIANA (NA) FG.5
FG.10
FG.5
FG.10
PER COPIA CONFORME

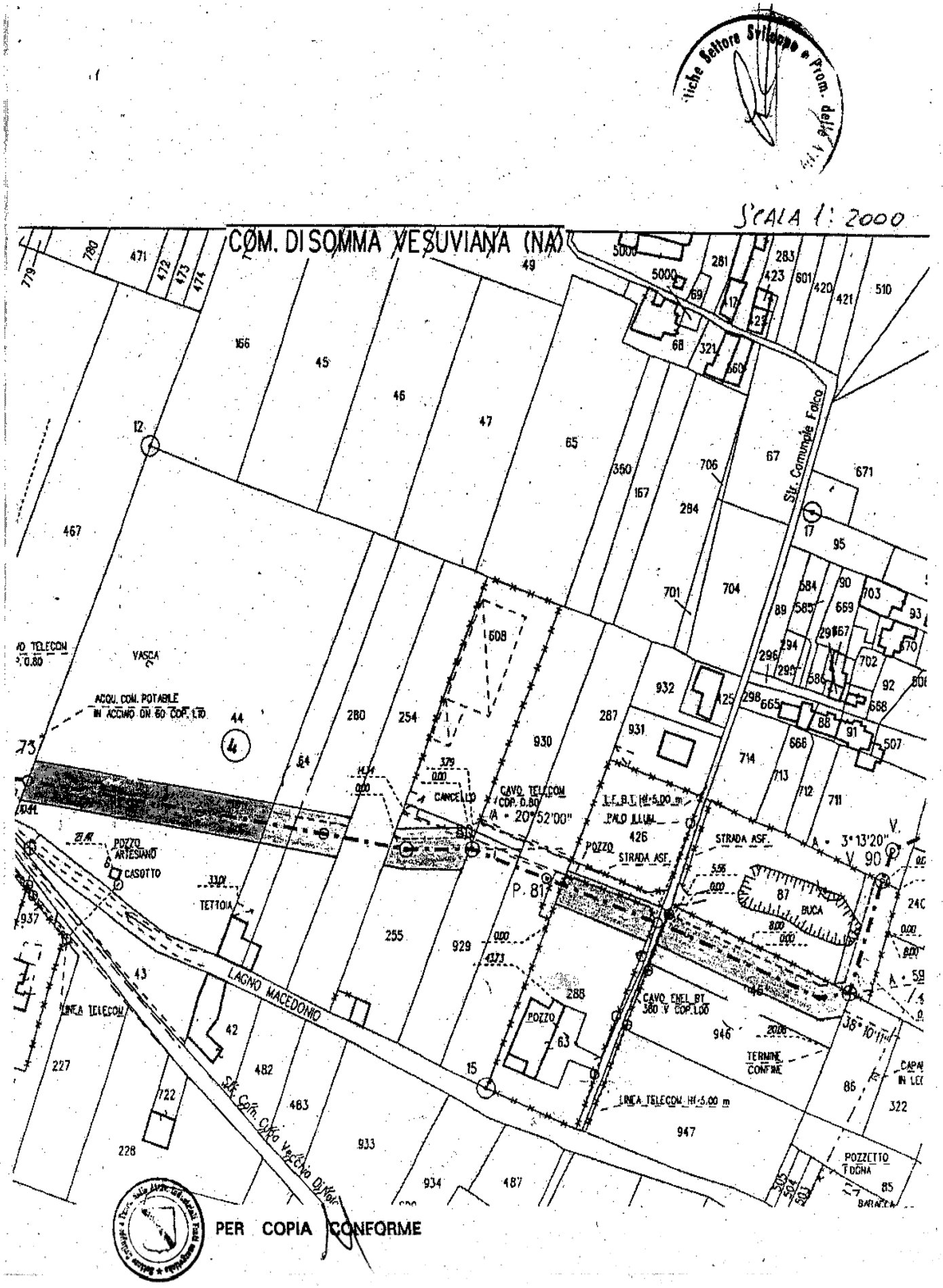
SCALA 1: 2000
COM. DI SOMMA VESUVIANA (NA)
Str. Comunale Falco
VASCA
ACQU. COM. POTABILE
IN ACCIAIO ON 80 COP. LOO
CANCELLO
CAVO TELECOM
COP. 0.80
POZZO
ARTESIANO
CASOTTO
TETTOIA
LAGNO MACEDONIO
LINEA TELECOM
Str. Com. Lago Vecchio Di Nola
STRADA ASF.
BUCA
CAVO ENEL BT
380 V COP.LOO
TERMINE
CONFINE
LINEA TELECOM H=5.00 m
POZZETTO
FOGNA
PER COPIA CONFORME

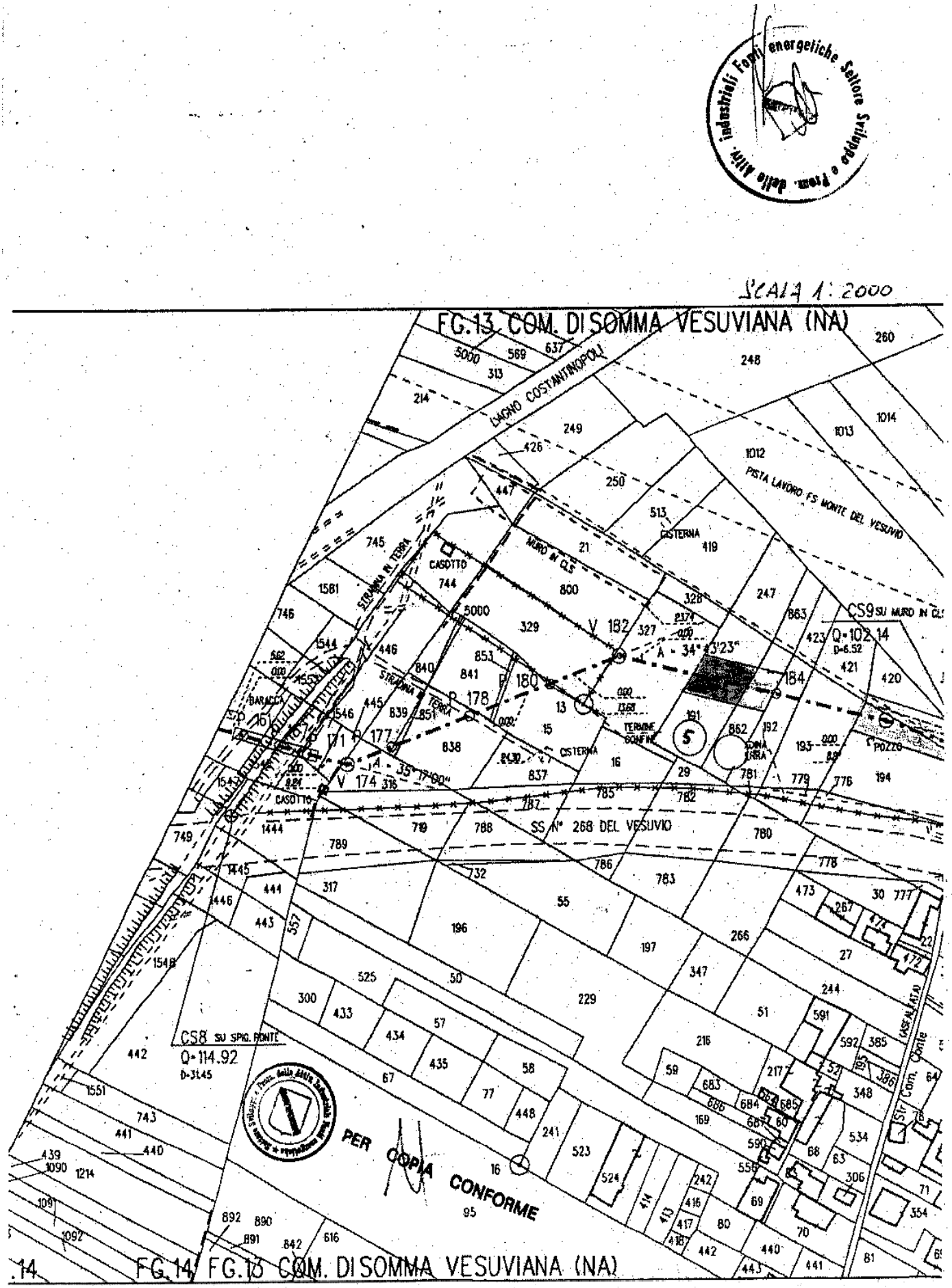
Industriali Fonti energetiche Settore Sviluppo e Prom. delle Attiv.
SCALA 1:2000
FG.13 COM. DI SOMMA VESUVIANA (NA)
LAGNO COSTANTINOPOLI
PISTA LAVORO FS MONTE DEL VESUVIO
CISTERNA
MURO IN CLS
CASOTTO
STRADA IN TERRA
CS9 SU MURO IN CLS
Q=102.14
D=6.52
A - 34° 43'23"
BARACCA
TERRENO CONFINE
POZZO
A - 35° 17'00"
SS N° 268 DEL VESUVIO
CS8 SU SPIG. FONTE
Q=114.92
D=3.45
PER COPIA CONFORME
FG.14 FG.13 COM. DI SOMMA VESUVIANA (NA)

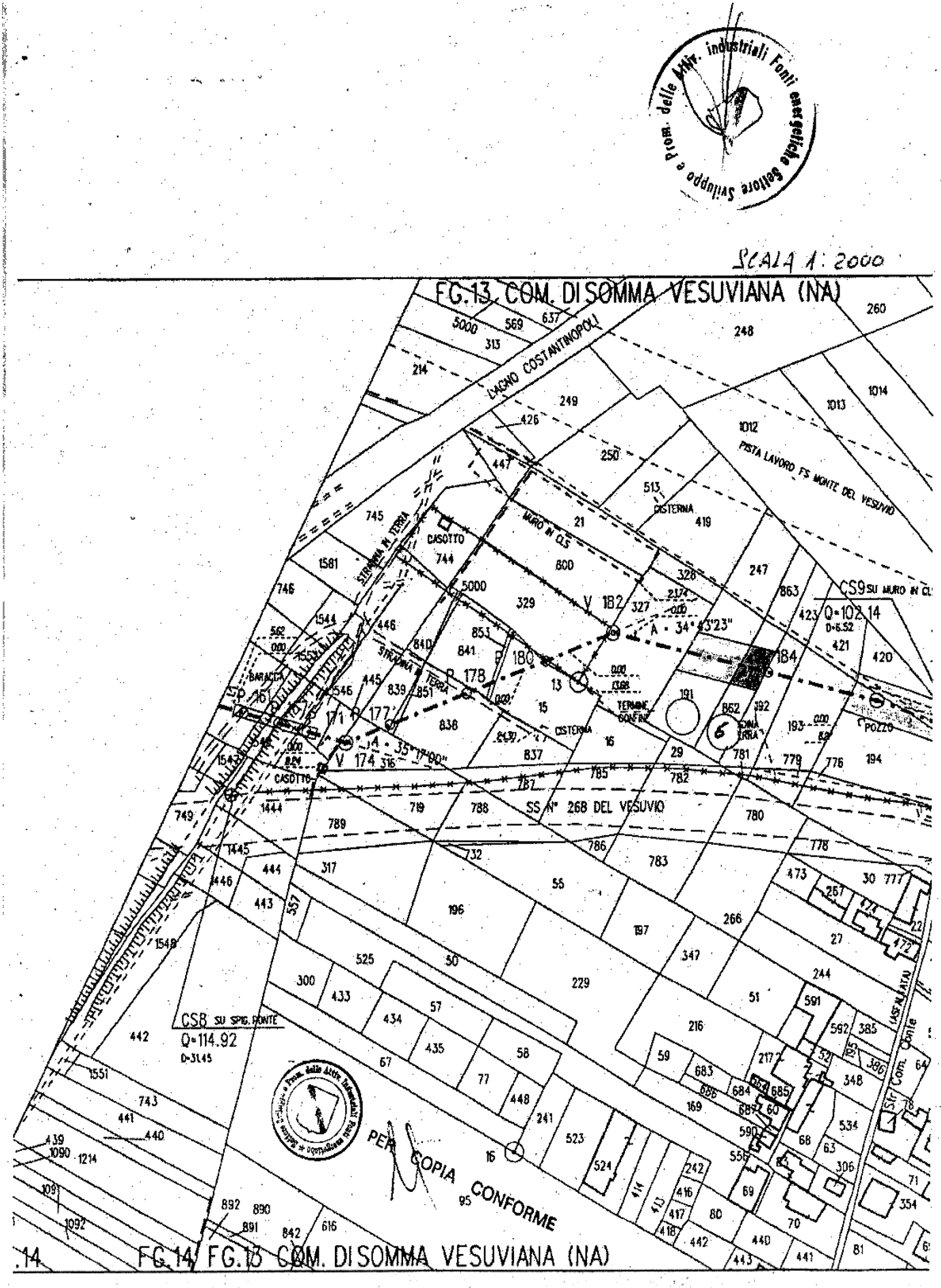
Dipartimento di Salute e Prom. delle Attiv. Industriali
SCALA 1:2000
FG.13 COM. DI SOMMA VESUVIANA (NA)
LAGNO COSTANTINOPOLI
PISTA LAVORO FS MONTE DEL VESUVIO
MURO IN C.S
CISTERNA
CASOTTO
STRADA IN TERRA
BARACCA
CS9 SU MURO IN C.
Q=102.14
D=6.52
A = 34°43'23"
A = 35°17'00"
POZZO
SS N° 268 DEL VESUVIO
CSB SU SPIG. FONTE
Q=114.92
D=3.45
PER COPIA CONFORME
FG.14 FG.13 COM. DI SOMMA VESUVIANA (NA)

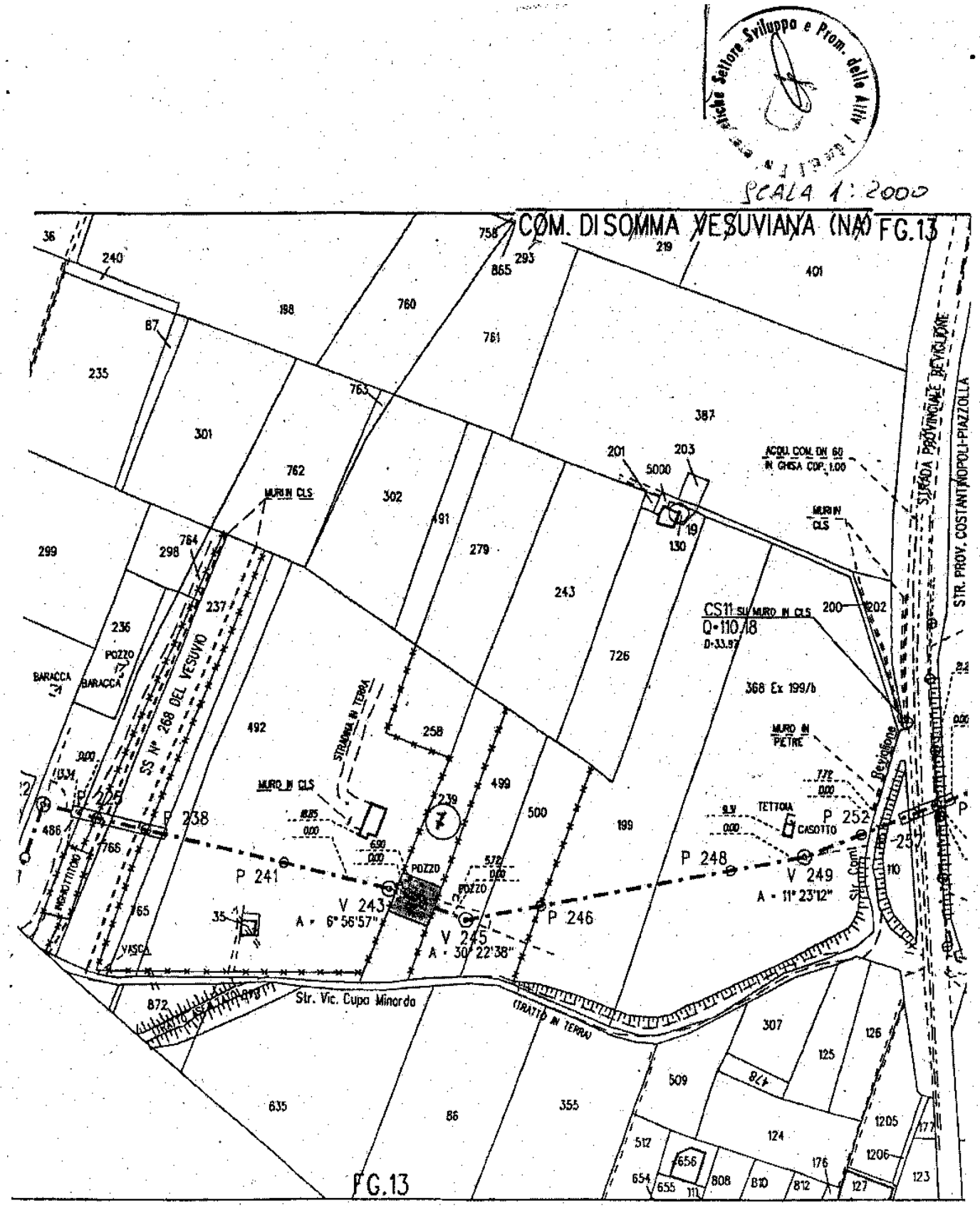


PER COPIA CONFORME

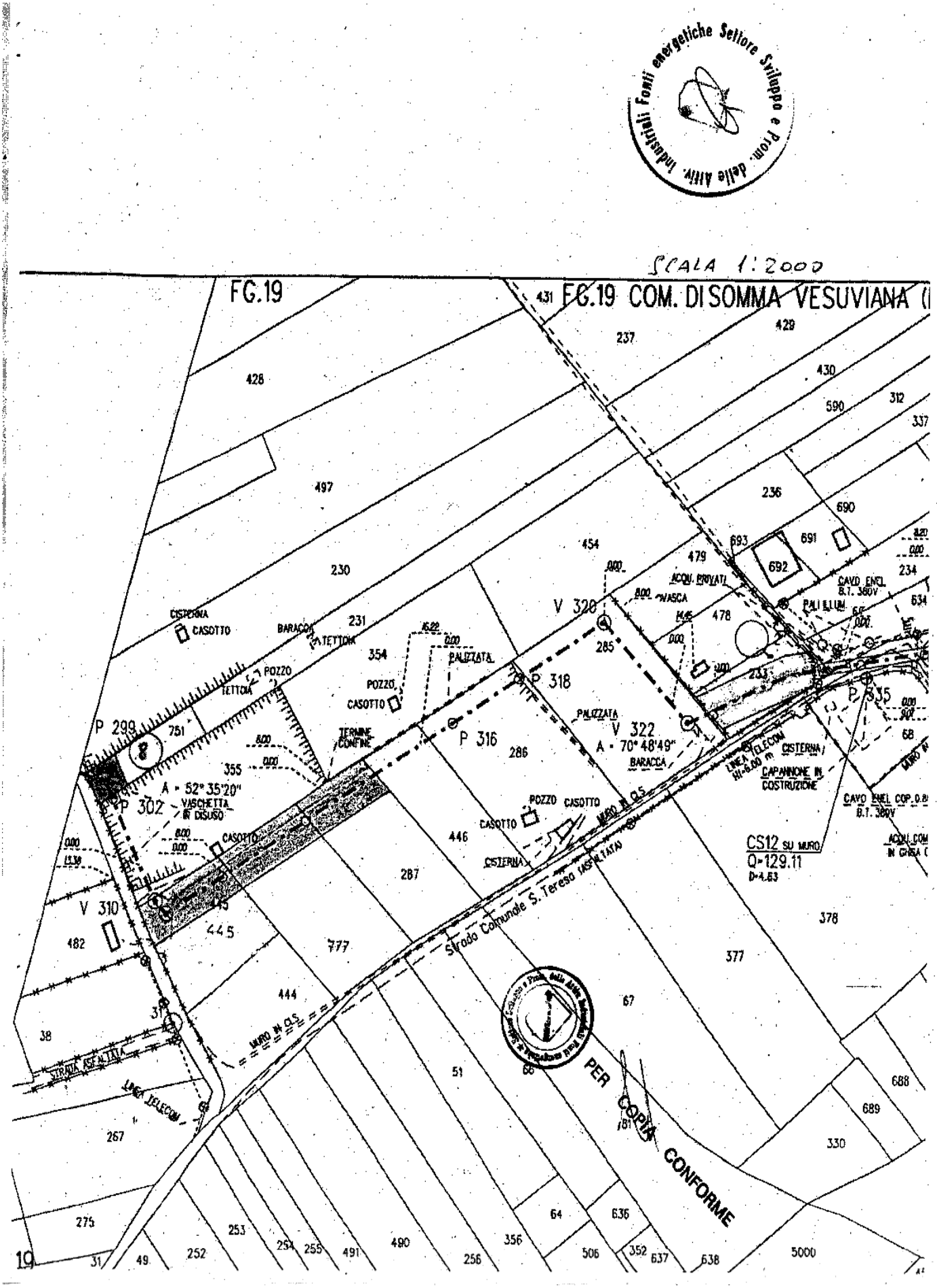
Fonti energetiche Settore Sviluppo e Prom. delle Attiv. Industriali
SCALA 1:2000
FG.19
FG.19 COM. DI SOMMA VESUVIANA
V 320
P 318
P 316
V 322
A = 70°48'49"
P 299
P 302
A = 52°35'20"
V 310
P 335
CISTERNA
CASOTTO
BARACCA
TETTOIA
POZZO
PALIZZATA
TERMINE CONFINE
VASCHETTA IN DISUSO
ACQU. PRIVATI
VASCA
CAVO ENEL B.T. 380V
PALI ELLIM.
LINEA TELECOM
CAPANNONE IN COSTRUZIONE
CS12 SU MURO
Q=129.11
D=4.63
Strada Comunale S. Teresa (ASFALTATA)
MURO IN C.S.
STRADA ASFALTATA
PER COPIA CONFORME

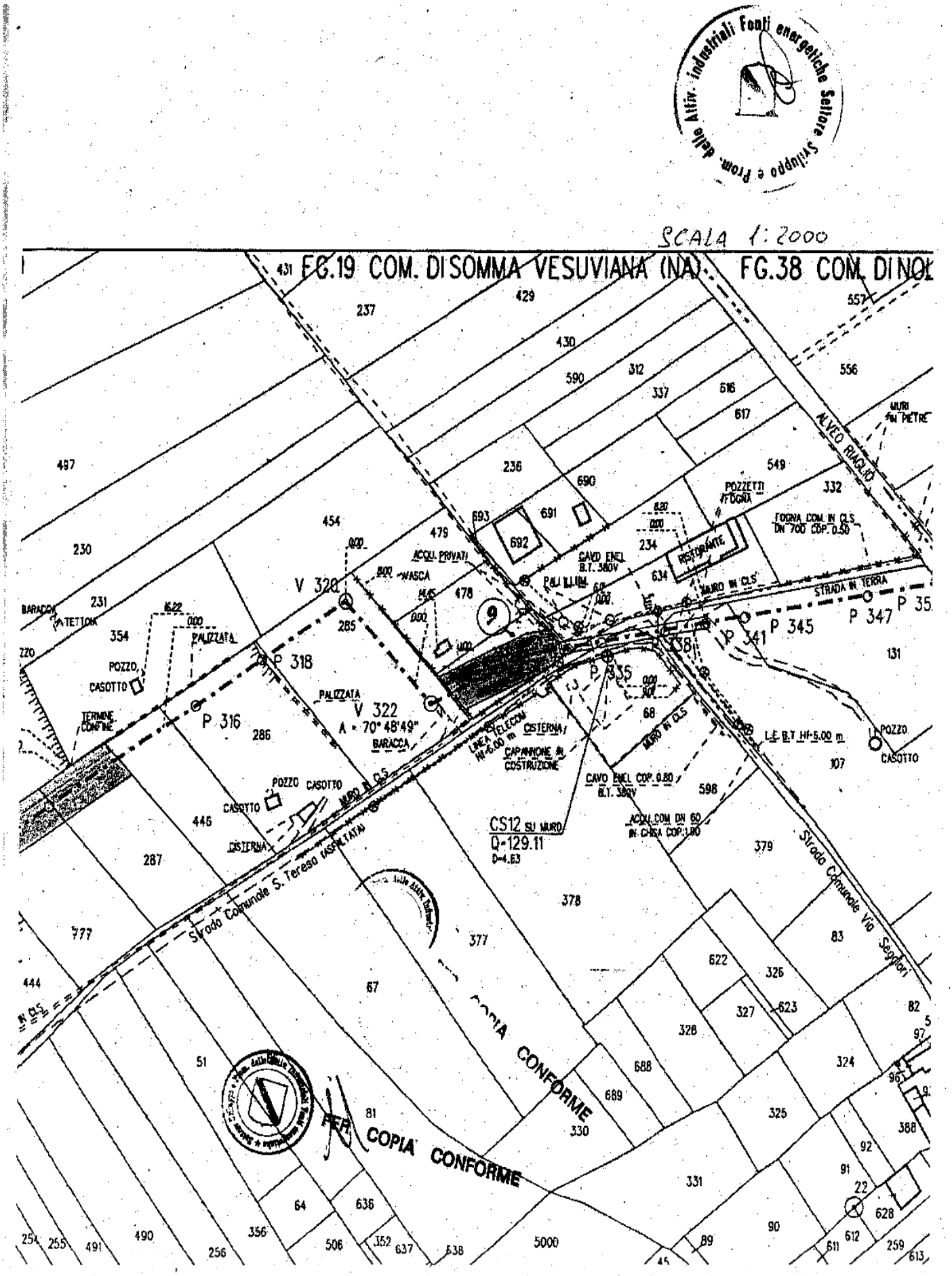
Attiv. industriali Fonti energetiche Settore Sviluppo e Prom. delle
SCALA 1:2000
FG.19 COM. DI SOMMA VESUVIANA (NA)
FG.38 COM. DI NOL
ALVEO RIAGLIO
MURI IN PIETRE
POZZETTI FOGNA
FOGNA COM. IN CLS DN 700 COP. 0.50
RESTORANTE
MURO IN CLS
STRADA IN TERRA
CAVO ENEL B.T. 380V
PALI ILLUM.
ACQU. PRIVATI
VASCA
V 320
V 322
A = 70° 48'49"
P 318
P 316
P 335
P 341
P 345
P 347
PALIZZATA
BARACCA
POZZO
CASOTTO
TERMINE CONFINE
CISTERNA
CAPANNONE IN COSTRUZIONE
LINEA ELECON H=6.00 m
L.E. B.T. H=5.00 m
CAVO ENEL COP. 0.80 B.T. 380V
ACQU. COM. DN 60 IN CHISA COP. 1.00
CS12 SU MURO
Q=129.11
D=4.63
Strada Comunale S. Teresa (ASPHALTATA)
Strada Comunale Via Sagliori
PER COPIA CONFORME